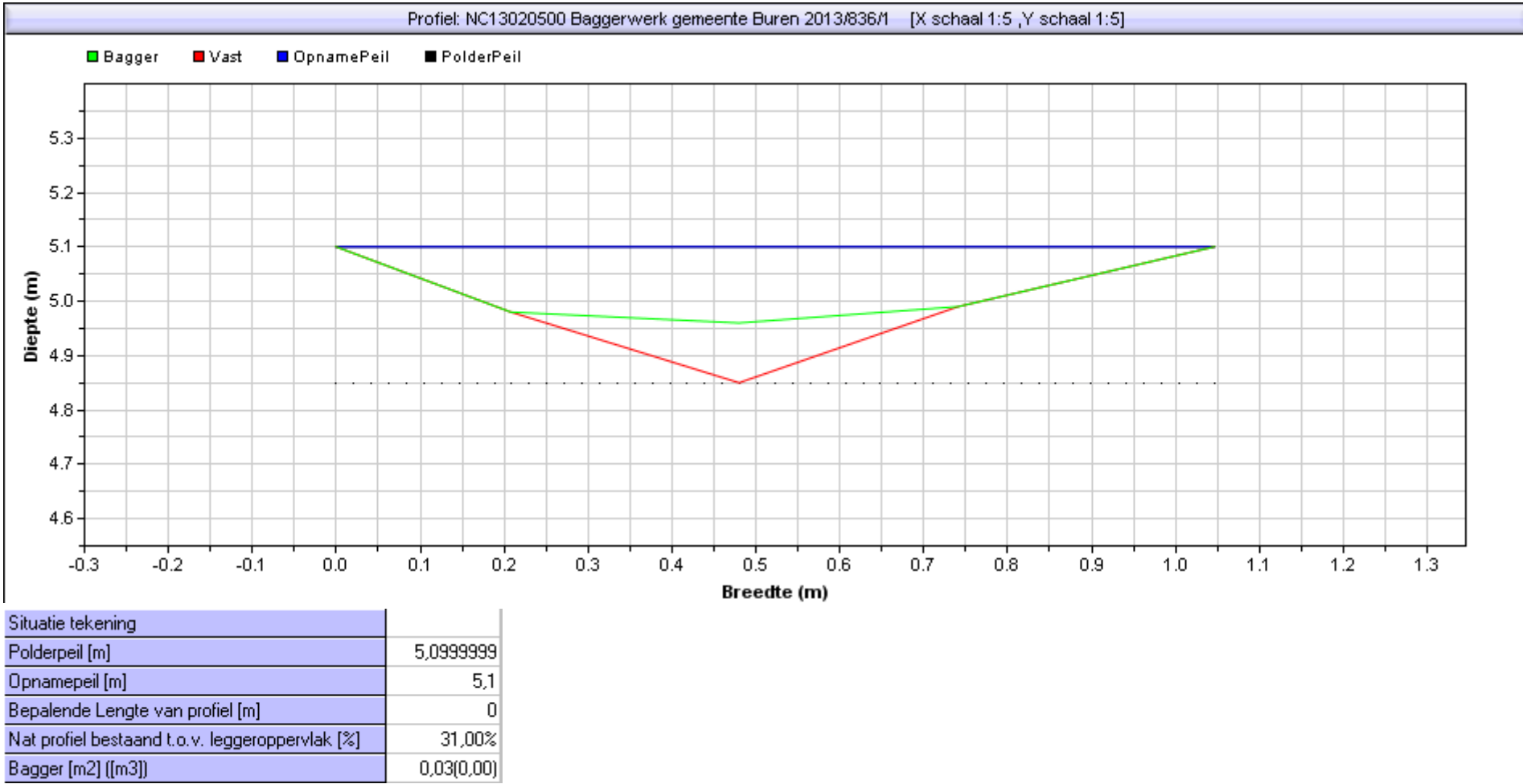
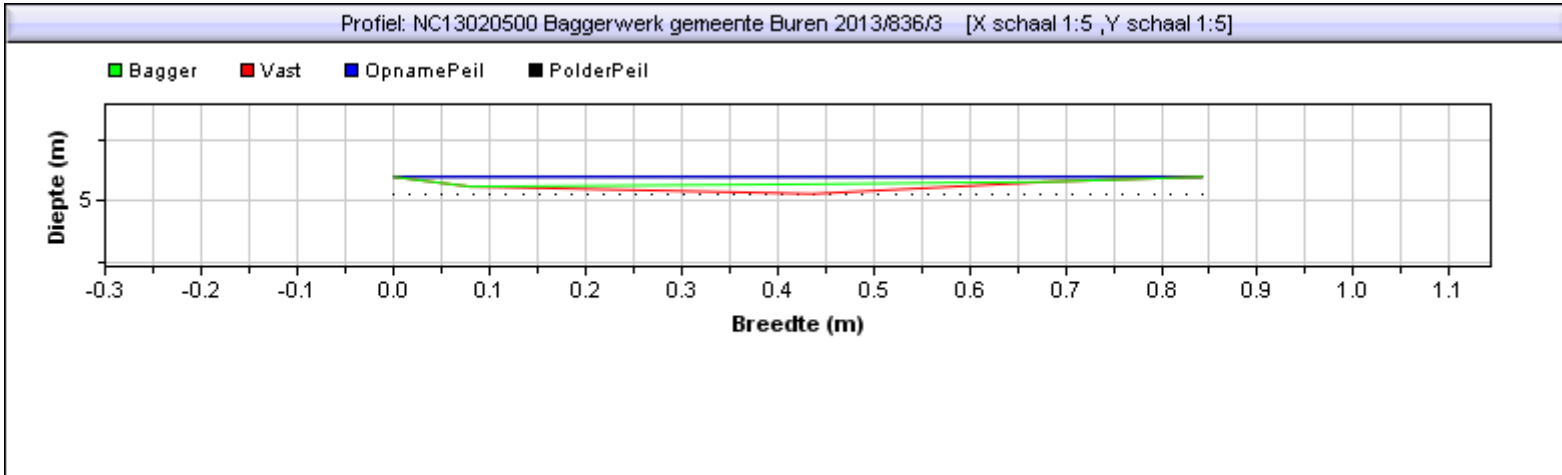


Gebied : NC13020500 Baggerwerk gemeente Buren 2013
Project :
Bedrijf : RPS
Dwarsprofiel : 836 / 1 Datume uitpeiling: 0:00:00
Beschrijving :

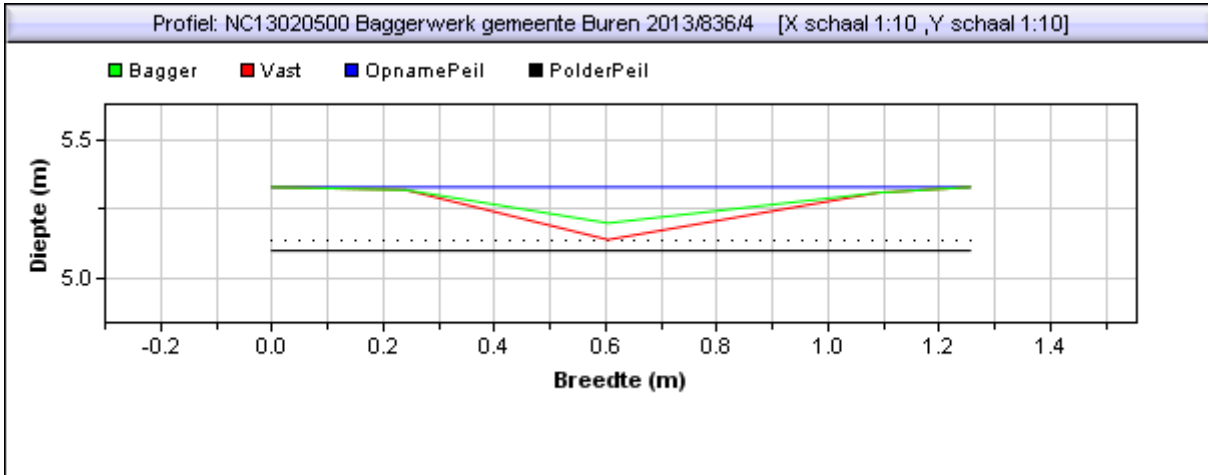


Gebied : NC13020500 Baggerwerk gemeente Buren 2013
Project :
Bedrijf : RPS
Dwarsprofiel : 836 / 3 Datume uitpeiling: 0:00:00
Beschrijving :



Situatie tekening	
Polderpeil [m]	5,0999999
Opnamepeil [m]	5,1
Bepalende Lengte van profiel [m]	0
Nat profiel bestaand t.o.v. leggeroppervlak [%]	9,00%
Bagger [m2] {[m3]}	0,01(0,00)

Gebied : NC13020500 Baggerwerk gemeente Buren 2013
Project :
Bedrijf : RPS
Dwarsprofiel : 836 / 4 Datume uitpeiling: 0:00:00
Beschrijving :



Situatie tekening	
Polderpeil [m]	5,0999999
Opnamepeil [m]	5,33
Bepalende Lengte van profiel [m]	0
Nat profiel bestaand t.o.v. leggeroppervlak [%]	0,00%
Bagger [m2] {[m3]}	0,03(0,00)

Gebied : NC13020500 Baggerwerk gemeente Buren 2013
Project :
Bedrijf : RPS
Dwarsprofiel : 836 / 2 Datume uitpeiling: 0:00:00
Beschrijving :

